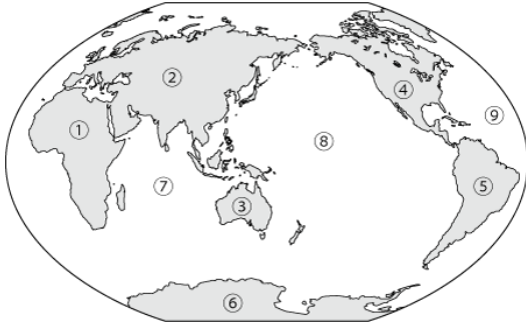


3月第2週 新中I社会 〈地図の種類〉 **解答**

1. 大陸と海

A 大陸と海の面積比= 3:7

B 大陸と海の名前



【大陸と海】

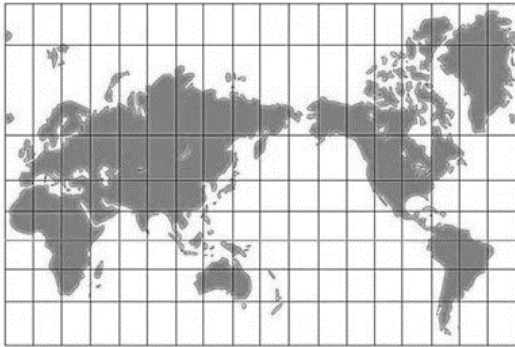
- ①アフリカ大陸
- ②ユーラシア大陸
- ③オーストラリア大陸
- ④北アメリカ大陸
- ⑤南アメリカ大陸
- ⑥南極大陸
- ⑦インド洋
- ⑧太平洋
- ⑨大西洋

【州】

- ①アフリカ州
- ②ヨーロッパ州・アジア州
- ③オセアニア州
- ④北アメリカ州
- ⑤南アメリカ州

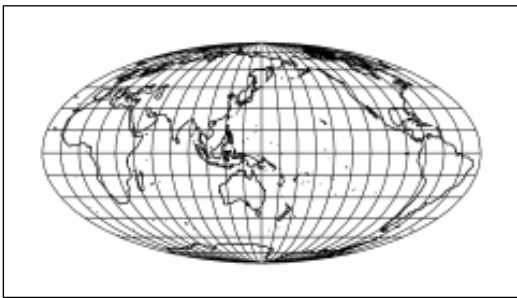
2. 地図の種類

地図A



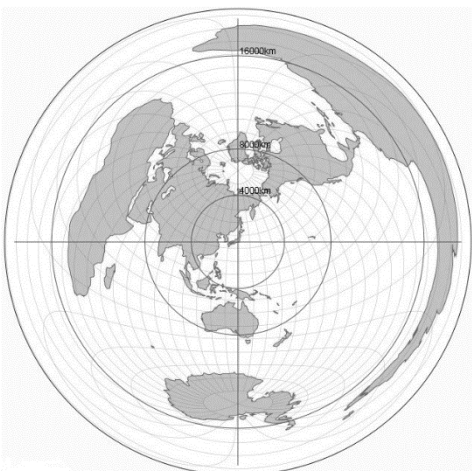
- ①種類 メルカトル図法
- ②特徴 緯度と経度が正しい。経線と緯線が直角に交わる
- ③短所 緯度が高いほど面積が大きくなる
- ④用途 航海図

地図B



- ①種類 モルワイデ図法
- ②特徴 面積が正しい
- ③短所 大陸の形がゆがむ
- ④用途 分布図

地図C



- ①種類 正距方位図法
- ②特徴 中心からの距離と方位が正しい
- ③短所 端に行くほど、大陸の形がゆがむ
- ④用途 航空図